

GOBIERNO AUTÓNOMO DESCENTRALIZADO
MUNICIPAL DEL CANTÓN MEJÍA

DIRECCIÓN
FINANCIERA

MEMORANDO: 2025-0089-DFM

FECHA: 27 de marzo del 2025

DE: Mgs. Blanca Jimena Villacís Viteri
Directora Financiera

PARA: Ing. Patricia Aide Ledesma Espín
**Especialista de Planificación Estratégica y Cooperación
Interinstitucional**
Tlga. Carmen Cecilia Quiroz
Directora Administrativa



G.A.D. MUNICIPAL DEL CANTÓN MEJÍA
DIRECCIÓN DE GEOMÁTICA, AVALUOS Y CATASTROS

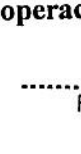
HORA 13:28



27 MAR 2025 CANTÓN MEJÍA

RECIBIDO
DIRECCIÓN DE PLANIFICACIÓN
ESTRATÉGICA

FECHA 27 MAR 2025



RECIBIDO

13h35
HORA

ASUNTO: Respuesta a memorando Nro. 2025-062-PECI, Reforma Presupuestaria
No. 31

De mi consideración:

1. BASE LEGAL

**CÓDIGO ORGÁNICO DE ORGANIZACIÓN TERRITORIAL, AUTONOMÍA Y
DESCENTRALIZACIÓN, COOTAD.**

Art. 5.- Autonomía, -

"La autonomía política, administrativa y financiera de los gobiernos autónomos descentralizados y regímenes especiales prevista en la Constitución comprende el derecho y la capacidad efectiva de estos niveles de gobierno para regirse mediante normas y órganos de gobierno propios, en sus respectivas circunscripciones territoriales, bajo su responsabilidad, sin intervención de otro nivel de gobierno y en beneficio de sus habitantes. Esta autonomía se ejercerá de manera responsable y solidaria. En ningún caso pondrá en riesgo el carácter unitario del Estado y no permitirá la secesión del territorio nacional (...)"

La autonomía financiera se expresa en el derecho de los gobiernos autónomos descentralizados de recibir de manera directa predecible, oportuna, automática y sin condiciones los recursos que les corresponden de su participación en el Presupuesto General de Estado, así como en la capacidad de generar y administrar sus propios recursos, de acuerdo a lo dispuesto en la Constitución y la ley."

Art. 255.- Reforma presupuestaria. -

"Una vez sancionado y aprobado el presupuesto sólo podrá ser reformado por alguno de los siguientes medios: traspasos, suplementos y reducciones de créditos. Estas operaciones se efectuarán de conformidad con lo previsto en las siguientes secciones de este Código"



G.A.D. MUNICIPAL DEL CANTÓN MEJÍA
DIRECCIÓN ADMINISTRATIVA
RECIBIDO

DIR. Mochachi, Palacio Municipal



Art. 256.- Traspasos.

"El ejecutivo del gobierno autónomo descentralizado, de oficio o previo informe de la persona responsable de la unidad financiera, o a pedido de este funcionario, podrá autorizar traspasos de créditos disponibles dentro de una misma área, programa o subprograma, siempre que en el programa, subprograma o partida de que se tomen los fondos hayan disponibilidades suficientes, sea porque los respectivos gastos no se efectuaren en todo o en parte debido a causas imprevistas o porque se demuestre con el respectivo informe que existe excedente de disponibilidades."

Art. 257.- Prohibiciones. - No podrán efectuarse traspasos en los casos que se indican a continuación:

1. Para egresos que hubieren sido negados por el legislativo del gobierno autónomo a no ser que se efectúe siguiendo el mismo trámite establecido para los suplementos de crédito relativos a nuevos servicios;
2. Para creación de nuevos cargos o aumentos de las asignaciones para sueldos constantes en el presupuesto, salvo en los casos previstos para atender inversiones originadas en nuevas competencias, adquisición de maquinarias para la ejecución de la obra pública u otras similares;
3. De programas que se hallen incluidos en planes generales o regionales de desarrollo; y.
4. De las partidas asignadas para el servicio de la deuda pública, a no ser que concurra alguno de estos hechos:
 - a) Demostración de que ha existido exceso en la previsión presupuestaria;
 - b) Que no se hayan emitido o no se vayan a emitir bonos correspondientes a empréstitos previstos en el presupuesto; o,
 - c) Que no se hayan formalizado, ni se vayan a formalizar contratos de préstamos, para cuyo servicio se estableció la respectiva partida presupuestaria."

REGLAMENTO DEL CÓDIGO ORGÁNICO DE PLANIFICACIÓN Y FINANZAS PÚBLICAS


Art. 105.- Modificaciones presupuestarias.-

Son los cambios en las asignaciones del presupuesto aprobado que alteren las cantidades asignadas, el destino de las asignaciones, su naturaleza económica, la fuente de financiamiento o cualquiera otra identificación de cada uno de los componentes de la partida presupuestaria.

En los casos en que las modificaciones presupuestarias impliquen afectación a la programación de la ejecución presupuestaria, se deberá realizar su correspondiente reprogramación...

2. ANTECEDENTES

Con memorando Nro. 2025-077-DGAYC, de fecha 13 de marzo de 2025, la Directora de Geomática, Avalúos y Catastros, remitió a la Especialista de Planificación Estratégica y Cooperación Interinstitucional, adicional adjuntó el Informe Reforma Nro. 2025-075-



DGAYC, de fecha 13 de marzo de 2025, suscrito por la Analista de Geomática 1 y la Directora de Geomática, Avalúos y Catastros.


3. DESARROLLO

Con sumilla inserta por el Sr. Alcalde autoriza la Reforma Presupuestaria, POA/PAC en la cual señala: "Autorizado proceder trámite pertinente" en el memorando Nro. 2025-062-PECI, de fecha 21 de marzo de 2025, adicional adjunta el Informe Reforma POA No. 018, de fecha 21 de marzo de 2025, elaborado por la Analista de Planificación institucional, Seguimiento y Evaluación 2, y Aprobado por la Especialista de Planificación Estratégica y Cooperación Interinstitucional, en virtud al Memorando Nro. 2025-077-DGAYC, CERTIFICA que constan en el POA los siguientes proyectos de la Dirección de Geomática, Avalúos y Catastros, la cual solicita la reforma.

A continuación se detalla la Reforma Presupuestaria realizada mediante autorización del Sr. Alcalde del GAD Municipal del cantón Mejía.

Reforma Presupuestaria No. 31

| PROGR. | DIRECCIÓN | PROYECTO | PART. PRESUP. | COMPONENTE | AUMENTO | DISMINUCIÓN |
|--------|--------------------------------|---|---------------|---|--------------|-------------|
| 3.7.1 | Geomática, Avalúos y Catastros | Digitación del archivo documental de la Dirección de Geomática, Avalúos y Catastros para reducir el uso del papel | 73.02.30 | Servicio de digitación del archivo documental de la Dirección de Geomática, Avalúos y Catastros | | \$47.000,00 |
| 3.7.1 | Geomática, Avalúos y Catastros | Monumentación de puntos de control geodésicos en la zona urbana y rural en el Cantón Mejía | 73.08.11 | Adquisición de hitos para monumentación de puntos de control | \$ 24.000,00 | |
| 3.7.1 | Geomática, Avalúos y Catastros | Monumentación de puntos de control geodésicos en la zona urbana y rural en el Cantón Mejía | 73.04.05 | Servicio de instalación de hitos de concreto para monumentación de puntos de control | \$ 6.000,00 | |
| 3.7.1 | Geomática, Avalúos y Catastros | Monumentación de puntos de control geodésicos en la zona urbana y rural en el Cantón Mejía | 73.08.11 | Adquisición de placas de aluminio para monumentación de puntos de control | \$ 10.000,00 | |



GOBIERNO AUTÓNOMO DESCENTRALIZADO
MUNICIPAL DEL CANTÓN MEJÍA

DIRECCIÓN
FINANCIERA

| | | | | | | |
|--------------|--------------------------------|---|----------|--|---------------------|---------------------|
| 3.7.1 | Geomática, Avalúos y Catastros | Renovación de licencia para mapeo móvil y levantamiento de información georreferenciada | 73.07.02 | Adquisición de renovación de licencia para mapeo móvil y levantamiento de información georreferenciada | \$ 7.000,00 | |
| TOTAL | | | | | \$ 47.000,00 | \$ 47.000,00 |

4. CONCLUSIÓN

Se ha procedido a realizar la Reforma Presupuestaria No. 31 de fecha 26 de marzo de 2025, según la autorización del sr. Alcalde mediante sumilla inserta en memorando Nro. 2025-062-PECI de fecha 21 de marzo de 2025 y documentos de sustento. Con la Finalidad de solicitar a quien corresponda realizar la reforma al POA/PAC 2025, según corresponda.

Con sentimientos de distinguida consideración.

Atentamente,



Mgs. Blanca Jimena Villacis Viteri
DIRECTORA FINANCIERA
mc

Copia:
Mgs. Stefanny Pillajo
Directora de Geomática, Avalúos y Catastros



GAD DE MEJÍA

DIRECCION FINANCIERA - DEPARTAMENTO DE PRESUPUESTO

REFORMA PRESUPUESTARIA

° Reforma: 31
Fecha : 26/03/2025
Descripción: Según memorando Nro. 2025-062-PECI, Autorización del sr. alcalde de reforma presupuestaria y s/g memorando Nro. 2025-77-DGAYC, Dirección de Geomática, Avalúos y Catastros
Tipo : Traspasos

| Dirección | Proyectos | Componente | Partida | SUPLEMENTO | | REDUCCIÓN | | TRASPASO | |
|---|--|---|---|------------|--------|-----------|--------|-----------|-------------|
| | | | | Ingresos | Gastos | Ingresos | Gastos | Aumento | Disminución |
| 71 - DIRECCIÓN DE GEOMÁTICA, AVALÚOS Y CATASTROS. | 37101001 - Digitación del archivo documental de la Dirección de Geomática, Avalúos y Catastros para reducir el uso del papel | Servicio de digitación del archivo documental de la Dirección de Geomática, Avalúos y Catastros | 730230 - Digitalización de Información y Datos Públicos | | | | | 0,00 | 47.000,00 |
| | 37102003 - Monumentación de puntos de control geodésicos en la zona urbana y rural en el Cantón Mejía | Adquisición de hitos para monumentación de puntos de control | 730811 - Insumos, Materiales y Suministros para Construcción, Electricidad, Plomería, Carpintería, Señalización Vial, Navegación, Contra Incendios y Placas | | | | | 24.000,00 | 0,00 |



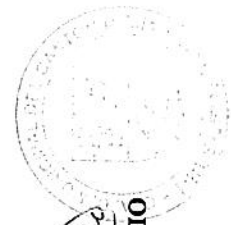
GAD DE MEJÍA

| Dirección | Proyectos | Componente | Partida | Ingresos | Gastos | Ingresos | Gastos | Aumento | Disminución |
|--|---|--|---|----------|--------|----------|--------|-----------|-------------|
| 371 - DIRECCIÓN DE GEOMÁTICA, AVALÚOS Y CATASTROS. | 37102004 - Monumentación de puntos de control geodésicos en la zona urbana y rural en el Cantón Mejía | Servicio de instalación de hitos de concreto para monumentación de puntos de control | 730404 - Maquinarias y Equipos (Instalación, Mantenimiento y Reparación) | | | | | 6.000,00 | 0,00 |
| 371 - DIRECCIÓN DE GEOMÁTICA, AVALÚOS Y CATASTROS. | 37102005 - Monumentación de puntos de control geodésicos en la zona urbana y rural en el Cantón Mejía | Adquisición de placas de aluminio para monumentación de puntos de control | 730811 - Insumos, Materiales y Suministros para Construcción, Electricidad, Plomería, Carpintería, Señalización Vial, Navegación, Contra Incendios y Placas | | | | | 10.000,00 | 0,00 |
| 371 - DIRECCIÓN DE GEOMÁTICA, AVALÚOS Y CATASTROS. | 37102006 - Renovación de licencia para mapeo móvil y levantamiento de información georreferenciada | Adquisición de renovación de licencia para mapeo móvil y levantamiento de información georreferenciada | 730702 - Arrendamiento y Licencias de Uso de Paquetes Informáticos | | | | | 7.000,00 | 0,00 |
| | | | Suman: | 0,00 | 0,00 | 0,00 | 0,00 | 47.000,00 | 47.000,00 |



Manuel Cárdenas

ELABORADO POR



Manuel Cárdenas

CONTROL PREVIO

Manuel Cárdenas

AUTORIZADO POR



GOBIERNO A.D. MUNICIPAL DEL CANTON MEJÍA
DIRECCIÓN FINANCIERA

INGRESOS DE DOCUMENTOS INTERNOS

No. DOCUMENTO: Memorando N. 2025-062-PECI
ASUNTO: Releante Memorando N. 2025-077-DGAYC Dirección Geomática
Análisis y Cálculos Reforma Informe N. 008
FECHA RECEPCIÓN: Lun, 24-03-2025 No. INGRESO: 001 993

PRESUPUESTOS ☒

RENTAS ☐

SECRETARÍA ☐

CONTABILIDAD ☐

TESORERÍA ☐

OTROS ☐

CONOCIMIENTO ☐

ESTUDIO / ANÁLISIS ☐

EMITIR INFORME ☐

VERIFICAR EVIDENCIAS ☐

TRAMITAR PAGOS ☐

INFORME DISPONIBILIDAD PRESUPUESTARIA ☐

HABLAR CON EL/LA D.F. ☐

REGISTRAR Y CONTABILIZAR ☐

ATENDER PEDIDO ☐

ARCHIVO ☐

URGENTE ☐

INSTRUCCIONES ESPECIALES: *Paul*

[Signature]
DIRECTOR (A) FINANCIERO (A)

24-03-2025

Fecha Despacho

1. The first part of the report
describes the general situation
of the country and the
state of the economy.

2. The second part of the report
describes the state of the
economy and the state of the
country.

3. The third part of the report
describes the state of the
country and the state of the
economy.

4. The fourth part of the report
describes the state of the
economy and the state of the
country.

5. The fifth part of the report
describes the state of the
country and the state of the
economy.

6. The sixth part of the report
describes the state of the
economy and the state of the
country.

7. The seventh part of the report
describes the state of the
country and the state of the
economy.

8. The eighth part of the report
describes the state of the
economy and the state of the
country.

9. The ninth part of the report
describes the state of the
country and the state of the
economy.

10. The tenth part of the report
describes the state of the
economy and the state of the
country.

Financiero



GOBIERNO AUTÓNOMO DESCENTRALIZADO
MUNICIPAL DEL CANTÓN MEJÍA

PLANIFICACIÓN ESTRATÉGICA Y
COOPERACIÓN INTERINSTITUCIONAL

MEMORANDO N.-2025-062-PECI

FECHA: Machachi, 21 de marzo del 2025

PARA: Sr. Tlgo. Wilson Humberto Rodríguez Vergara
ALCALDE DEL GOBIERNO AUTÓNOMO DESCENTRALIZADO
MUNICIPAL DEL CANTÓN MEJÍA

De mi consideración:

Reciba un cordial saludo, me dirijo a Usted Señor Alcalde para informarle que mediante Memorando N° 2025-077-DGAYC, de la Dirección de Geomática, Avalúos y Catastros la cual requiere la siguiente reforma, solicitamos muy comedidamente se autorice la reforma por lo cual emito el informe N° 018.

Particular que comunico para los fines consiguientes.

Atentamente,



Ing. Patricia Ledesma
ESPECIALISTA DE PLANIFICACIÓN ESTRATÉGICA Y COOPERACIÓN
INTERINSTITUCIONAL



FECHA 24 MAR 2025 HORA 08:52
kely

FIRMA

24 MAR 2025 16:09

Gabriel C.

G.A.D. MUNICIPAL DEL CANTÓN MEJÍA
DIRECCIÓN FINANCIERA
RECIBIDO
@ Kely 9:02
24/03/2025

DIR. Machachi, Palacio Municipal



PARA: Tlgo. Wilson Humberto Rodríguez Vergara
ALCALDE DEL G. A. D. MUNICIPAL DEL CANTÓN MEJÍA

INFORME REFORMA POA No. 018

En virtud al Memorando N° 2025-077-DGAYC, una vez revisado el Plan Operativo Anual POA 2025 CERTIFICO que constan el siguiente proyecto de la Dirección de Geomática, Avalúos y Catastros la cual solicita la siguiente reforma:



DETALLE

| DIRECCIÓN | PROYECTO | PARTIDA PRESUPUESTARI A | CPC | COMPONENTE | AUMENTO | DISMINUCIÓN | I | II | III |
|--------------------------------------|---|-------------------------------|-------------|--|---------------------|---------------------|---|----|-----|
| Geomática, Avalúos y Catastros | Digitación del archivo documental de la Dirección de Geomática, Avalúos y Catastros para reducir el uso del papel | 73.02.30 | 859600022 | Servicio de digitación del archivo documental de la Dirección de Geomática, Avalúos y Catastros | | \$47.000,00 | X | | |
| Geomática, Avalúos y Catastros | Monumentación de puntos de control geodésicos en la zona urbana y rural en el Cantón Mejía | 73.08.11 | 37540001100 | Adquisición de hitos para monumentación de puntos de control | \$ 24.000,00 | | | X | |
| Geomática, Avalúos y Catastros | Monumentación de puntos de control geodésicos en la zona urbana y rural en el Cantón Mejía | 73.04.04 | 544000211 | Servicio de instalación de hitos de concreto para monumentación de puntos de control | \$ 6.000,00 | | | X | |
| Geomática, Avalúos y Catastros | Monumentación de puntos de control geodésicos en la zona urbana y rural en el Cantón Mejía | 73.08.11 | 414310013 | Adquisición de placas de aluminio para monumentación de puntos de control | \$ 10.000,00 | | | X | |
| Geomática, Avalúos y Catastros | Renovación de licencia para mapeo móvil y levantamiento de información georreferenciada | 73.07.02 | 5129000112 | Adquisición de renovación de licencia para mapeo móvil y levantamiento de información georreferenciada | \$ 7.000,00 | | | X | |
| TOTAL | | | | | \$ 47.000,00 | \$ 47.000,00 | | | |



La Dirección de Geomática, Avalúos y Catastros solicita la reforma de los proyectos antes descrito justificado en el Informe, anexo para la respectiva reforma.

Informe que pongo en su conocimiento para los fines pertinentes

| Elaborado por: | Revisado y Aprobado por: |
|--|---|
|  firmado electrónicamente por: MARIA BELEN CANCHIG SALAS |  firmado electrónicamente por: PATRICIA AIDE LEDESMA ESPIN |
| Ing. Belén Canchig | Ing. Patricia Ledesma |
| ANALISTA DE PLANIFICACIÓN INSTITUCIONAL, SEGUIMIENTO Y EVALUACIÓN 2 | ESPECIALISTA DE PLANIFICACIÓN ESTRATÉGICA Y COOPERACIÓN INTERINSTITUCIONAL |



**GOBIERNO AUTÓNOMO DESCENTRALIZADO
MUNICIPAL DEL CANTÓN MEJÍA**

**DIRECCIÓN DE
GEOMÁTICA, AVALÚOS Y
CATASTROS**

Memorando No. 2025-077-DGAYC

Machachi, 13 de marzo de 2025

PARA: ING. PATRICIA LEDESMA
**ESPECIALISTA DE PLANIFICACIÓN ESTRATÉGICA Y
COOPERACIÓN INTERINSTITUCIONAL**

DE: MGS. STEFANNY PILLAJO
DIRECTORA DE GEOMÁTICA, AVALÚOS Y CATASTROS

ASUNTO: REFORMA POA/PAC 2024 - "Servicio de digitación del archivo
documental de la Dirección de Geomática, Avalúos y Catastros"

De mi consideración:

Con un atento y cordial saludo me dirijo a Usted con la finalidad de poner en conocimiento el INFORME No. 2025-075-DGAYC de fecha 13 de marzo del 2025, que adjunto, el cual contiene el informe de la Reforma POA/PAC del proyecto "Servicio de digitación del archivo documental de la Dirección de Geomática, Avalúos y Catastros".

Con sentimientos de distinguida consideración.

Atentamente,



Firmado electrónicamente por:
STEFANNY PAMELA
PILLAJO CUEVA

Mgs. Stefanny Pillajo
DIRECTORA DE GEOMATICA, AVALÚOS Y CATASTROS

Elaborado por:

Mayra Gualotuña.....



G.A.D. DEL CANTÓN MEJÍA
RECIBIDO
UNIDAD DE PLANIFICACIÓN
COOPERACIÓN INTERINSTITUCIONAL Y ESTRATÉGICA

FECHA: 13 MAR 2025

RECIBIDO 15h30
HORA

DIRECCIÓN DE GEOMÁTICA,
AVALÚOS Y CATASTROS



Dirección de Archivo de Administración Pública. Con los requisitos antes señalados, la Unidad requirente deberá enviar sus proyectos o términos de referencia, referentes a la digitalización documental a la unidad de Gobierno Electrónico del Ministerio de Telecomunicaciones y Sociedad de la Información, o quien haga sus veces, para que sean valorados conforme corresponda.

Por lo tanto, de acuerdo con lo establecido en el instructivo vigente, queda expresamente prohibido realizar estas contrataciones sin cumplir con dicho procedimiento”.

2. JUSTIFICACIÓN

2.1. JUSTIFICACIÓN TÉCNICA

El cantón Mejía tiene una superficie de 14,11 ha según el Consejo Nacional de Límites, CONALI (2023) y cuenta con 101,894 habitantes según el Instituto Nacional de Estadística y Censos (2022), distribuidos en 8 parroquias. La implementación de una densificación de puntos GNSS a partir de la red geodésica que dispone el GAD Municipal del cantón Mejía aprobada en el 2024 por el Instituto Geográfico Militar permitirá al Municipio de Mejía realizar una planificación más precisa y eficiente. Este proceso facilitará el monitoreo y la georreferenciación exacta de diversas variables y aspectos, como la mejora de la infraestructura vial, la optimización de los servicios básicos y una gestión eficiente del catastro del cantón, lo cual contribuirá a la mejora continua de la calidad de vida de la población. La actualización de la red geodésica permitirá además una mayor precisión en la toma de decisiones urbanísticas y rurales, favoreciendo la gestión integral del territorio, además de reducir el tiempo en la respuesta de los distintos trámites ingresados a la Dirección de Geomática Avalúos y Catastros.

Por lo que se han planteado el proyecto “Monumentación de puntos de control geodésicos en la zona urbana y rural en el Cantón Mejía”, con el Componente/ Objeto de Contratación con el Componente/ Objeto de Contratación “Adquisición de hitos para monumentación de puntos de control”, “Instalación de hitos de concreto para monumentación de puntos de control” y “Adquisición de placas de aluminio para monumentación de puntos de control”, acogiendo la observación remitida por la Ing. Patricia Aide Ledesma Espín, Especialista de Planificación Estratégica y Cooperación Interinstitucional en el Memorando Nro. GADMCM-PCAE-2025-0004-M del proyecto denominado SERVICIO DE DIGITACIÓN DEL ARCHIVO DOCUMENTAL DE LA DIRECCIÓN DE GEOMÁTICA, AVALÚOS Y CATASTROS.

La necesidad de adaptarse a las nuevas tecnologías y automatizar procesos, especialmente en la obtención de datos de manera efectiva tal como lo ha ido haciendo la Dirección de Geomática, Avalúos y Catastros a través de la Adquisición de licencia para mapeo móvil misma que fue adquirida mediante Orden de Compra Nro. IC-GADMCM-2024-10 en el año 2024 el cual permite la captura de datos en campo, el análisis de información, el manejo de datos geoespaciales y la geolocalización en tiempo real, por lo cual es indispensable realizar la renovación de licencia para mapeo móvil y levantamiento de información georreferenciada. Por lo que se han planteado el proyecto “Renovación de licencia para mapeo móvil y levantamiento de información georreferenciada”, con el Componente/ Objeto de Contratación “Adquisición de renovación de licencia para mapeo móvil y levantamiento de información georreferenciada”.

2.2. ANÁLISIS DE LA JUSTIFICACIÓN ECONÓMICA



No aplica dado que se va a mantener el mismo presupuesto.

2.3. CASO FORTUITO

No aplica

3. DESARROLLO

De acuerdo a lo expuesto anteriormente, la Dirección de Geomática, Avalúos y Catastros solicita la Reforma por la subdivisión del proyecto Digitación del archivo documental de la Dirección de Geomática, Avalúos y Catastros para reducir el uso del papel con el Componente/ Objeto de Contratación Servicio de digitación del archivo documental de la Dirección de Geomática, Avalúos y Catastros en los siguientes proyectos:

- 1) Proyecto "Monumentación de puntos de control geodésicos en la zona urbana y rural en el Cantón Mejía", con el Componente/ Objeto de Contratación "Adquisición de hitos para monumentación de puntos de control", con partida presupuestaria 73.08.11, CPC 37540001100, "Servicio de instalación de hitos de concreto para monumentación de puntos de control", con partida presupuestaria 73.04.04, CPC 544000211y "Adquisición de placas de aluminio para monumentación de puntos de control" con partida presupuestaria 73.08.11, CPC 414310013, a ejecutarse en el segundo cuatrimestre, por la modalidad de Subasta Inversa Electrónica, para asegurar la correcta implementación de los recursos y cumplir con los objetivos establecidos en el proyecto.
- 2) El proyecto "Renovación de licencia para mapeo móvil y levantamiento de información georreferenciada", con el Componente/ Objeto de Contratación "Adquisición de renovación de licencia para mapeo móvil y levantamiento de información georreferenciada", con partida presupuestaria 73.07.02, CPC 5129000112, a ejecutarse en el primer cuatrimestre, por la modalidad de Ínfima Cuantía, para asegurar la correcta implementación de los recursos y cumplir con los objetivos establecidos en el proyecto.

4. ANÁLISIS DE LA PROPUESTA DE REFORMA PRESUPUESTARIA

De lo antes expuesto se propone realizar la siguiente reforma que detallo a continuación:



GOBIERNO AUTÓNOMO DESCENTRALIZADO
MUNICIPAL DEL CANTÓN MEJÍA

DIRECCIÓN DE GEOMÁTICA, AVALÚOS Y CATASTROS

Cuadro No. 1 DETALLE DE LA REFORMA DE POA Y PAC 2025



| UNIDAD | PROYECTO | COMPONENTES / OBJETO DE CONTRATACIÓN | PARTID A PRESUP UESTAR IA | CPC | MODALIDA D | PRESUPUES TO INICIAL SUBTOTAL | AUMENT O | DISMINU CIÓN | TOTAL FINANCIA MINETO SUBTOTAL L | CUATRIMES TRE | | |
|---|--|---|---------------------------------------|-----------------|--------------------|-------------------------------------|--------------|-----------------|--|------------------|----|-----|
| | | | | | | | | | | I | II | III |
| SITUACIÓN ACTUAL | | | | | | | | | | | | |
| GEOMÁTICA | Digitación del archivo documental de la Dirección de Geomática, Avalúos y Catastros para reducir el uso del papel | Servicio de digitación del archivo documental de la Dirección de Geomática, Avalúos y Catastros | 73.02.30 | 859600022 | Menor cuantía | \$47.000,00 | 0,00 | \$00.000,00 | \$ 0,00 | X | | |
| SITUACIÓN PROPUESTA (CAMBIO DE NOMBRE DE PROYECTO, OBJETO DE CONTRATACION Y CUATRIMESTRE) | | | | | | | | | | | | |
| GEOMÁTICA | Monumentación de puntos de control geodésicos en la zona urbana y rural en el Cantón Mejía | Adquisición de hitos para monumentación de puntos de control | 73.08.11 | 3754000110 0 | Subasta Inversa | \$ 0,00 | \$ 24.000,00 | \$ 0,00 | \$ 24.000,00 | | X | |
| | | Servicio de instalación de hitos de concreto para monumentación de puntos de control | 73.04.04 | 544000211 | Ínfima Cuantía | \$ 0,00 | \$ 6.000,00 | \$ 0,00 | \$ 6.000,00 | | X | |
| | | Adquisición de placas de aluminio para monumentación de puntos de control | 73.08.11 | 414310013 | Subasta Inversa | \$ 0,00 | \$ 10.000,00 | \$ 0,00 | \$ 10.000,00 | | X | |
| GEOMÁTICA | Renovación de licencia para mapeo móvil y levantamiento de información georreferenciada | Adquisición de renovación de licencia para mapeo móvil y levantamiento de información georreferenciada | 73.07.02 | 5129000112 | Ínfima Cuantía | \$ 0,00 | \$7.000,00 | \$ 0,00 | \$7.000,00 | | X | |
| SUBTOTAL | | | | | | \$47.000,00 | \$47.000,00 | \$47.000,00 | \$47.000,00 | | | |



5. RECOMENDACIÓN

Por lo antes mencionado se recomienda la autorización de reforma del POA y PAC; del proyecto descrito en el cuadro anterior

6. FIRMAS DE RESPONSABILIDAD

| Elaborado por: | Revisado y Aprobado por: |
|---|--|
|  Firmado electrónicamente por: MAYRA GISELA GUALOTUÑA QUILLUPANGUI |  Firmado electrónicamente por: STEFANNY PAMELA PILLAJO CUEVA |
| Ing. Mayra Gualotuña Analista de Geomática 1 | Mgs. Stefanny Pillajo Directora de Geomática, Avalúos y Catastros |

20

3

4